



**КОМИТЕТ ИМУЩЕСТВЕННЫХ ОТНОШЕНИЙ
АДМИНИСТРАЦИИ ПЕРМСКОГО МУНИЦИПАЛЬНОГО ОКРУГА**

РЕШЕНИЕ

о размещении объектов № 562

Пермский край
Пермский округ

16.03.2023

Комитет имущественных отношений администрации Пермского муниципального округа разрешает Открытому акционерному обществу «Межрегиональная распределительная сетевая компания Урала» (ИНН 6671163413, ОГРН 1056604000970, почтовый адрес: 620026, г. Екатеринбург, ул. Мамина-Сибиряка, д. 140)

размещение объекта «Строительство участка ВЛ 0,4 кВ от ближайшей опоры ВЛ 0,4 кВ от ТП-7555, установка оборудования учета э/э н опоре ВЛ 0,4 кВ для электроснабжения гаража по адресу: Пермский край, Пермский район, д. Хмели, тер. ГСК Автомобилист, 102 (кад. номер зем. участка 59:32:1790001:625)»

на землях государственная собственность на которые не разграничена

на срок бессрочно

Местоположение: Пермский край, Пермский муниципальный округ, д. Хмели.

Приложение: схема предполагаемых к использованию земель или части земельного участка.

Особые условия использования:

1. При установке опор электросетевого хозяйства учесть параметры ширины проезда улично-дорожной сети, во избежание сужения полосы отвода дороги. Установить опоры на расстоянии не более 2 метров от границ земельного участка.

2. Получение разрешения на производство земляных работ.

Председатель комитета имущественных отношений администрации Пермского муниципального округа _____



Д.В. Ракицкий

(подпись, печать)


Заявитель  А.М. Казанцева
(по доверенности №19/434-2023 от 23.01.2023)

СХЕМА
 предполагаемых к использованию земель или части земельного участка

Объект: Строительство участка ВЛ 0,4 кВ от ближайшей опоры ВЛ 0,4 кВ от ТП-7555, установка оборудования учета э/э на опоре ВЛ 0,4 кВ для электроснабжения гаража по адресу: Пермский край, Пермский район, д. Хмели, тер. ГСК Автомобилист, 102 (кад. номер зем. участка 59:32:1790001:625)

Местоположение: Российская Федерация, Пермский край, Пермский м.о. д. Хмели

Площадь земель или части земельного участка: 678 кв.м.

Категория земель: земли населенных пунктов

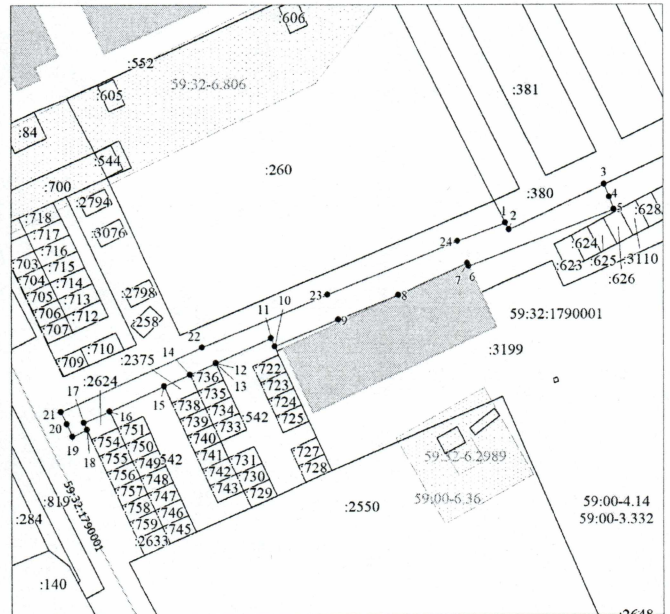
Вид разрешенного использования (при наличии): -

Обозначение характерных точек границ	Координаты, м	
	X	Y
1		
1	511592.51	2224097.78
2	511590.97	2224098.60
3	511601.01	2224119.72
4	511598.22	2224120.80
5	511595.42	2224121.89
6	511582.89	2224089.60
7	511583.55	2224089.29
8	511576.48	2224074.08
9	511571.03	2224060.87
10	511565.11	2224046.81
11	511566.87	2224046.00
12	511561.42	2224033.91
13	511561.43	2224033.91
14	511558.86	2224028.21
15	511556.30	2224022.52
16	511550.86	2224010.44
17	511548.29	2224004.73
18	511546.74	2224005.44
19	511545.26	2224002.18
20	511547.99	2224006.54
21	511550.72	2223999.70
22	511564.90	2224030.86
23	511576.87	2224058.55
24	511588.39	2224087.16
1	511592.51	2224097.78

Система координат: МСК-59 (зона2)





Описание границ смежных землепользователей:


- От т1 до т3 – земельный участок 59:32:1790001:380
- От т3 до т6, от т8 до т10, от т18 до т1 – земли, свободные от прав третьих лиц
- От т6 до т8 – земельный участок 59:32:1790001:3199
- От т10 до т12, от т15 до т16 – земельный участок 59:32:1790001:542
- От т12 до т14 – земельный участок 59:32:1790001:736
- От т14 до т15 – земельный участок 59:32:1790001:2375
- От т16 до т18 – земельный участок 59:32:1790001:2624



Масштаб 1:800

Условные обозначения:

-  Граница испрашиваемого земельного участка (части земельного участка)
-  Граница существующих земельных участков, учтенных в ЕТРН
-  Граница охранной зоны
-  Граница существующих объектов капитального строительства, учтенных в ЕТРН

-  Границы кадастрового квартала
- 59:15:1030101 Номер кадастрового квартала
- 59:15:1030101:4 Надпись кадастрового номера земельного участка
- 59:15-4.25 Обозначение муниципального образования, населенного пункта